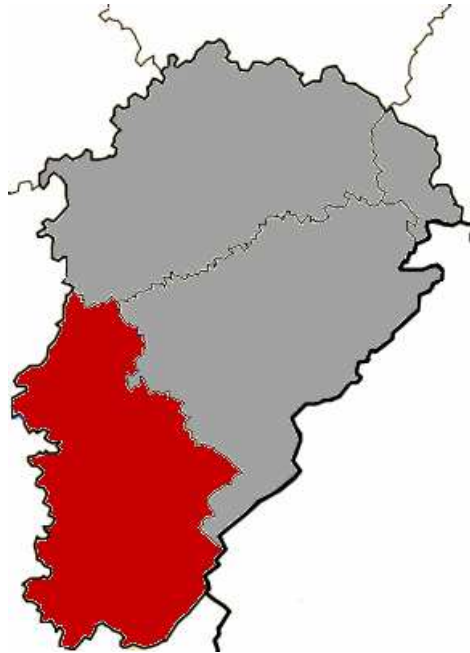


JURA

Données territoriales



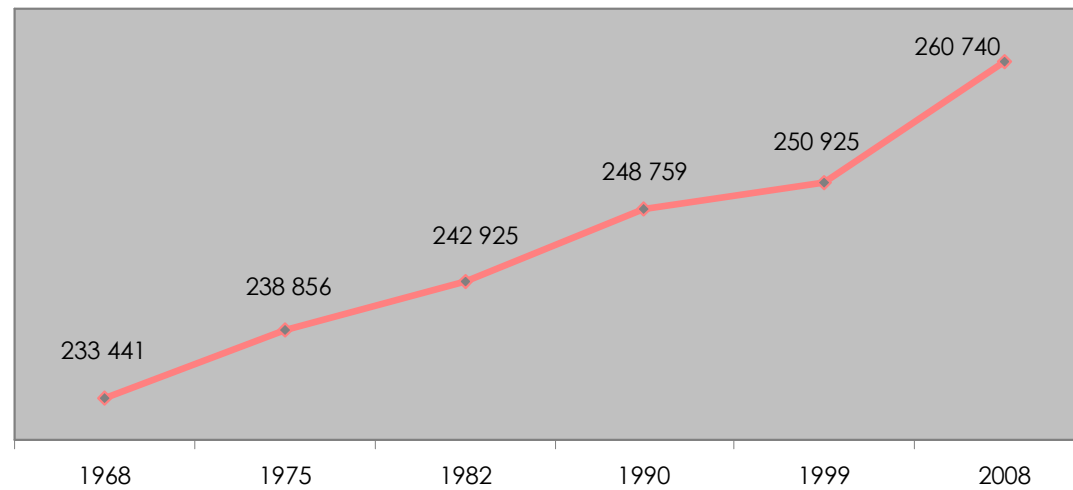
Observatoire du territoire
Mai 2011



➔ JURA : carte d'identité

260 740 habitants sur 4 999 km²
(densité : 52 hab./km²)

	1968	1975	1982	1990	1999	2008
Population	233 441	238 856	242 925	248 759	250 925	260 740



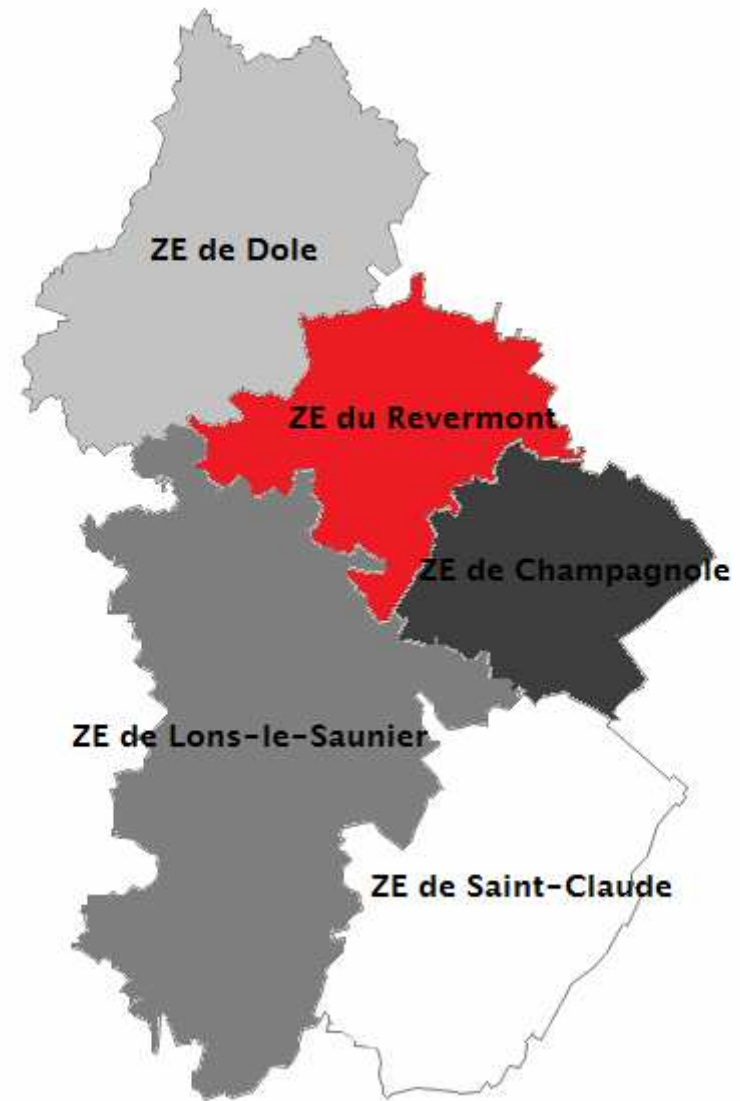
➔ JURA : carte d'identité

- **3 arrondissements**
- 5 zones d'emploi
- 25 intercommunalités
- 34 cantons
- 544 communes



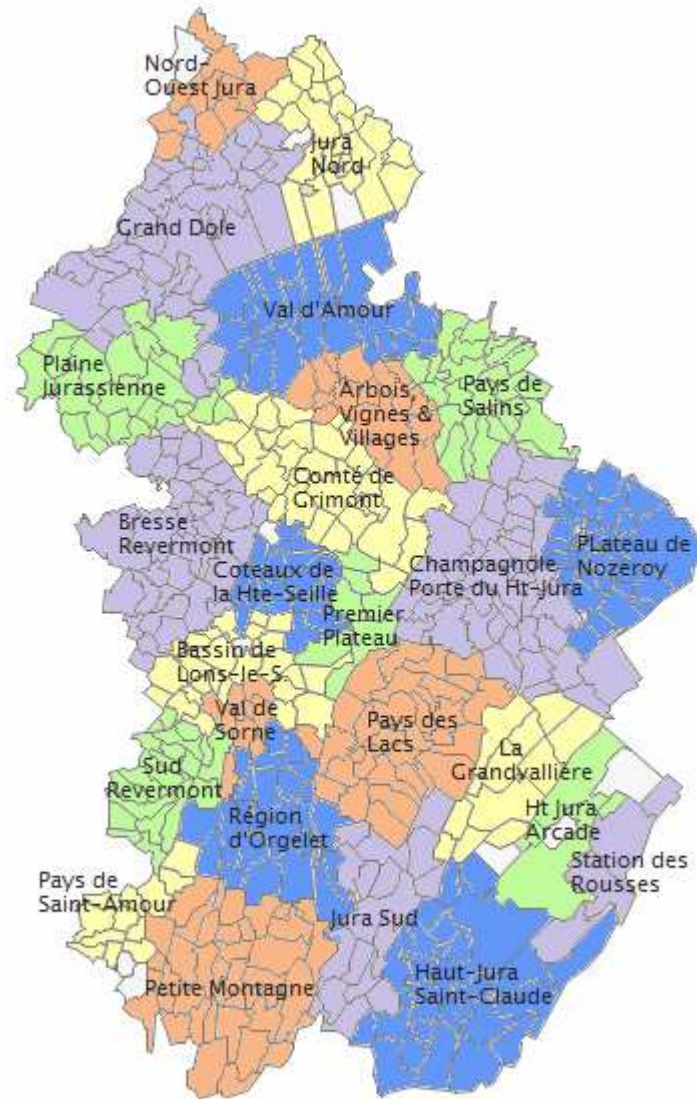
➔ JURA : carte d'identité

- 3 arrondissements
- **5 zones d'emploi**
- 25 intercommunalités
- 34 cantons
- 544 communes



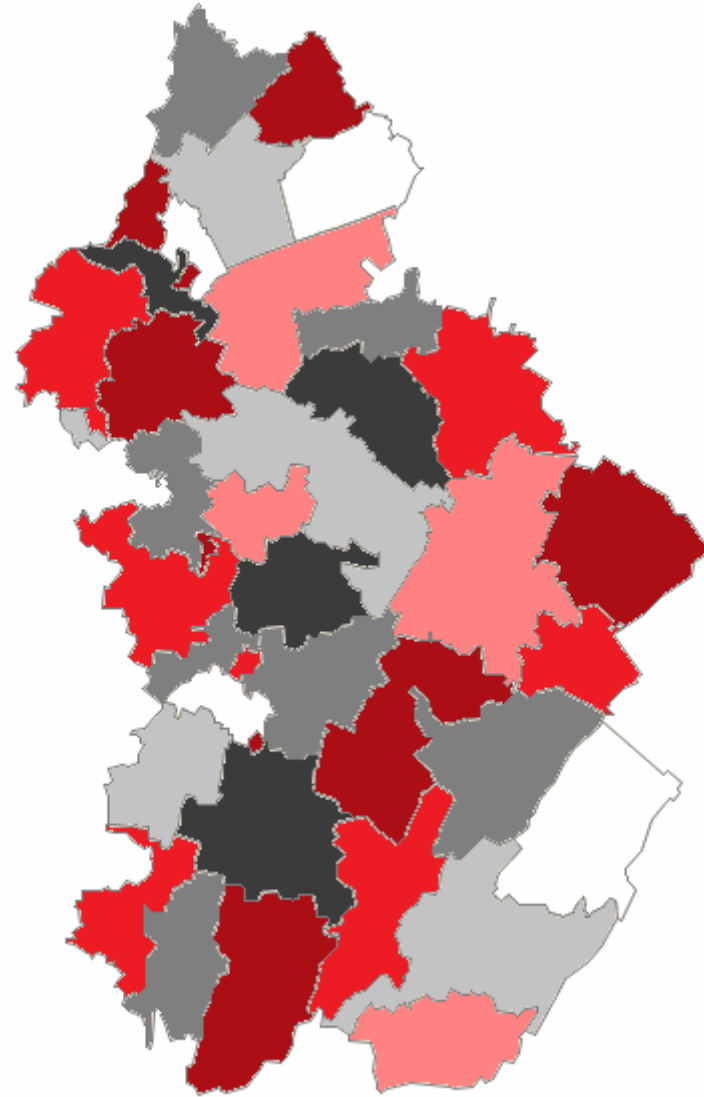
➔ JURA : carte d'identité

- 3 arrondissements
- 5 zones d'emploi
- **25 intercommunalités**
- 34 cantons
- 544 communes



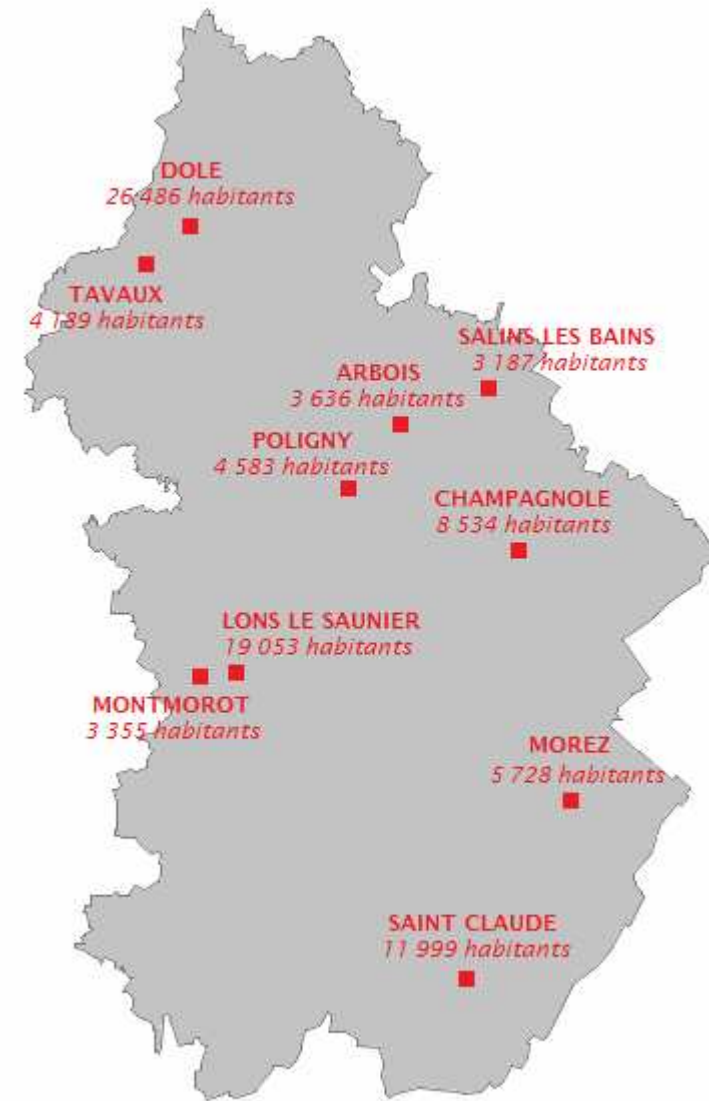
➔ JURA : carte d'identité

- 3 arrondissements
- 5 zones d'emploi
- 25 intercommunalités
- **34 cantons**
- 544 communes



➔ JURA : carte d'identité

- 3 arrondissements
- 5 zones d'emploi
- 25 intercommunalités
- 34 cantons
- **544 communes**



➔ JURA : carte d'identité

Population des principales aires urbaines en 2008

Dole	26 486 hab.
Lons le Saunier (préfecture)	19 053 hab.
Saint Claude	11 999 hab.
Champagnole	8 534 hab.
Morez	5 728 hab.
Poligny	4 583 hab.
Tavaux	4 189 hab.
Arbois	3 636 hab.
Montmorot	3 355 hab.
Salins les Bains	3 187 hab.